

河源市紫金县预留城乡建设用地规模 使用审批表

编制单位：紫金县自然资源局

编制时间：二〇二二年七月








预留城乡建设用地规模使用审批表



项目概况	项目名称	紫金客茶谷项目					
	使用规模总面积(公顷)	3.3207					
	项目位置	紫金县紫城镇蓝坑村					
规模来源	省内预留规模(公顷)	市本级	0	跨省调剂规模(公顷)	市本级	0	
		县区	0		县区	0	
	复垦腾退规模(公顷)	市本级	0	预下达规模(公顷)	市本级	3.3207	
		县区	0		县区	0	
土地利用现状	土地类型		面积(公顷)				
	农用地			2.9520			
		耕地(含可调整地类)	0(0)				
	建设用地			0			
		城乡建设用地	0.3687				
	未利用地		0				
合计		3.3207					
土地利用规划	土地类型		面积(公顷)				
			落实前	落实后			
	农用地		3.3207	0			
	建设用地			0	3.3207		
		交通水利用地及其他建设用地			0	0	
其他土地				0	0		
备注							



<p>县级自然资源主管部门审核意见</p>	<p style="text-align: center;">同意上报。</p> <p style="text-align: right;">自然资源主管部门 (公章)</p> <p style="text-align: right;">主管领导签字: </p> <p style="text-align: right;">日期: 2022年7月6日</p> 
<p>市级自然资源主管部门审核意见</p>	<p style="text-align: center;"></p> <p style="text-align: right;">自然资源主管部门 (公章)</p> <p style="text-align: right;">主管领导签字: </p> <p style="text-align: right;">日期: 2022年7月22日</p> 
<p>备注</p>	

填表日期: 年 月 日

附表 4:



河源市预留城乡建设用地规模使用台账

填报单位(盖章): 河源市自然资源局

日期: 2022 年 月 日

使用规模 总面积	使用规模 归属	使用规 模面积	行政區 划名称	行政區 划代 码	使用规模来源				预留规模总面积				剩余预留规模总面积				项目名称
					省内预 留规模	跨省调 剂规模	复垦腾 退规模	预下达规 模	省内预 留规模	跨省调 剂规模	复垦腾 退规模	预下达规 模	省内预留规 模	跨省调剂 规模	复垦腾退规模	预下达规模	
3.3207	市本级	3.3207	河源市	441600	0	0	0	3.3207	0	0	0	1346.6667	0	0	0	1056.3102	紫金客茶谷项目