

河源市紫金县预留城乡建设用地规模 使用审批表

编制单位：紫金县自然资源局

编制时间：二〇二三年三月






预留城乡建设用地规模使用审批表

编号: 441600202308

项目概况	项目名称	紫金县水墩镇矿泉水产业项目一期					
	使用规模总面积(公顷)	4.6667					
	项目位置	紫金县水墩镇陂湖村					
规模来源	省内预留规模(公顷)	市本级	0	跨省调剂规模(公顷)	市本级	0	
		县区	0		县区	0	
	复垦腾退规模(公顷)	市本级	0	预下达规模(公顷)	市本级	4.6667	
		县区	0		县区	0	
土地利用现状	土地类型		面积(公顷)				
	农用地			4.5721			
		耕地(含可调整地类)		0			
	建设用地			0.0946			
		城乡建设用地		0.0946			
	未利用地		0				
	合计		4.6667				
土地利用规划	土地类型		面积(公顷)				
			落实前		落实后		
	农用地		4.6667		0		
	建设用地			0		4.6667	
		交通水利用地及其他建设用地		0		0	
其他土地		0		0			
备注							



<p>县级自然资源主管部门审核意见</p>	<p style="text-align: center;">  自然资源主管部门 (公章)  主管领导签字:  日期: 2019年2月22日 </p>
<p>市级自然资源主管部门审核意见</p>	<p style="text-align: center;"> 自然资源主管部门 (公章) 主管领导签字: 日期: 年 月 日 </p>
<p>备注</p>	

填表日期: 年 月 日