

河源市紫金县预留城乡建设用地规模 使用审批表







编制单位：紫金县自然资源局
编制时间：二〇二二年十二月



预留城乡建设用地规模使用审批表

编号: 441600202303

项目概况	项目名称	紫金县紫城工业园二期基础设施建设项目					
	使用规模总面积(公顷)	31.2537					
	项目位置	紫金县紫城镇林田村、中埔村、城西村					
规模来源	省内预留规模(公顷)	市本级	0	跨省调剂规模(公顷)	市本级	0	
		县区	0		县区	0	
	复垦腾退规模(公顷)	市本级	0	预下达规模(公顷)	市本级	31.2537	
		县区	0		县区	0	
土地利用现状	土地类型		面积(公顷)				
	农用地			29.2665			
		耕地(含可调整地类)	0.3662				
	建设用地			1.7056			
		城乡建设用地	1.7011				
	未利用地		0.2816				
合计		31.2537					
土地利用规划	土地类型		面积(公顷)				
			落实前	落实后			
	农用地		27.5938	0			
	建设用地			1.2644	31.2537		
		交通水利用地及其他建设用地	1.2644			0	
其他土地		2.3955	0				
备注							

<p>县级自然资源主管部门审核意见</p>	<p style="text-align: center;">   自然资源主管部门 (公章) </p> <p>主管领导签字: </p> <p>日期: 2022年12月27日</p>
<p>市级自然资源主管部门审核意见</p>	<p style="text-align: center;">   自然资源主管部门 (公章) </p> <p>主管领导签字: </p> <p>日期: 2022年1月16日</p>
<p>备注</p>	<p> </p>

填表日期: 年 月 日

附表 4:

河源市预留城乡建设用地规模使用台账

填报单位 (盖章):  河源市自然资源局

日期: 2023年1月16日

使用规模总面积	使用规模归属	使用规模面积	行政区划名称	行政区划代码	使用规模来源				预留规模总面积				剩余预留规模总面积				项目名称
					省内预留规模	跨省调剂规模	复垦腾退规模	预下达规模	省内预留规模	跨省调剂规模	复垦腾退规模	预下达规模	省内预留规模	跨省调剂规模	复垦腾退规模	预下达规模	
31.2537	市本级	31.2537	河源市	441600	0	0	0	31.2537	0	0	0	1346.667	0	0	0	609.7598	紫金县紫城工业园二期基础设施建设项目

注:

- 1.使用市级预留规模的则填写表中市本级内容,由市级单位确认并加盖市级单位公章,否则无需填写市本级内容。
- 2.使用规模来源按实际情况选择填写“省内预留规模、跨省调剂规模、复垦腾退规模、预下达规模”。
- 3.涉及多个项目批次报备,需逐个项目填写表格。
- 4.单位用公顷,保留4位小数。按照1公顷=15亩进行换算。
- 5.填写6位行政区划代码,市本级的补0填写市级行政区划代码。
- 6.该表格A3大小。