

# 河源市紫金县预留城乡建设用地规模 使用审批表

编制单位：紫金县自然资源局

编制时间：二〇二二年五月









## 预留城乡建设用地规模使用审批表

编号：441600202203

<b>项目概况</b>	项目名称	紫金县国防教育基地					
	使用规模总面积(公顷)	2.9524					
	项目位置	紫金县紫城镇林田村					
<b>规模来源</b>	省内预留规模(公顷)	本市级	0	跨省调剂规模(公顷)	本市级	0	
		县区	0		县区	0	
	复垦腾退规模(公顷)	本市级	0	预下达规模(公顷)	本市级	2.9524	
		县区	0		县区	0	
<b>土地利用现状</b>	土地类型		面积(公顷)				
	农用地			2.9524			
		耕地(含可调整地类)		0.1930			
	建设用地			0			
		城乡建设用地		0			
	未利用地		0				
合计		2.9524					
<b>土地利用规划</b>	土地类型		面积(公顷)				
			落实前		落实后		
	农用地		2.9524		0		
	建设用地			0		2.9524	
		交通水利用地及其他建设用地		0		0	
其他土地		0		0			
<b>备注</b>							

<p>县级自然资源主管部门审核意见</p>	<p style="text-align: center;">同意上报。</p> <div style="text-align: center;">  <p>自然资源主管部门 (公章)</p> <p>主管领导签字: </p> <p>日期: 2022年5月23日</p> </div>
<p>市级自然资源主管部门审核意见</p>	<p style="text-align: center;">同意。</p> <div style="text-align: center;">  <p>自然资源主管部门 (公章)</p> <p>主管领导签字: </p> <p>日期: 2022年7月22日</p> </div>
<p>备注</p>	

填表日期:      年 月 日

附表 4:

## 河源市预留城乡建设用地规模使用台账

填报单位(盖章): 河源市自然资源局

日期: 2022年5月23日

使用规模 总面积	使用规模 归属	使用规 模面积	行政區 划名称	行政區 划代 码	使用规模来源				预留规模总面积				剩余预留规模总面积				项目名称
					省内预 留规模	跨省调 剂规模	复垦腾 退规模	预下达规 模	省内预 留规模	跨省调 剂规模	复垦腾 退规模	预下达规 模	省内预留规模	跨省调剂 规模	复垦腾退规模	预下达规模	
2.9524	市本级	2.9524	河源市	441600	0	0	0	2.9524	0	0	0	1346.6667	0	0	0	1114.1861	紫金县国防教育基地

注:

- 1.使用市级预留规模的则填写表中市本级内容,由市级单位确认并加盖市级单位公章,否则无需填写市本级内容。
- 2.使用规模来源按实际情况选择填写“省内预留规模、跨省调剂规模、复垦腾退规模、预下达规模”。
- 3.涉及多个项目批次报备,需逐个项目填写表格。
- 4.单位用公顷,保留4位小数。按照1公顷=15亩进行换算。
- 5.填写6位行政区划代码,市本级的补0填写市级行政区划代码。
- 6.该表格A3大小。