

河源市紫金县预留城乡建设用地规模 使用审批表

编制单位：紫金县自然资源局

编制时间：二〇二二年六月






预留城乡建设用地规模使用审批表

编号: 441600202107



项目概况	项目名称	承龙嶂绿茶产业园					
	使用规模总面积(公顷)	2.0795					
	项目位置	紫金县龙窝镇嶂下村和彭坊村					
规模来源	省内预留规模(公顷)	本市级	0	跨省调剂规模(公顷)	本市级	0	
		县区	0		县区	0	
	复垦腾退规模(公顷)	本市级	0	预下达规模(公顷)	本市级	2.0795	
		县区	0		县区	0	
土地利用现状	土地类型			面积(公顷)			
	农用地				1.7451		
		耕地(含可调整地类)			0.1095(0)		
	建设用地				0.0630		
		城乡建设用地			0		
	未利用地			0.2714			
	合计			2.0795			
土地利用规划	土地类型			面积(公顷)			
				落实前	落实后		
	农用地			1.5416	0		
	建设用地				0	2.0795	
		交通水利用地及其他建设用地			0	0	
其他土地			0.5379	0			
备注							

<p>县级自然资源主管部门审核意见</p>	<p style="text-align: center;">同意上报。</p> <p style="text-align: right;">自然资源主管部门 (公章)</p> <p>主管领导签字: </p> <p>日期: 2022年6月17日</p>
<p>市级自然资源主管部门审核意见</p>	<p style="text-align: center;"></p> <p style="text-align: right;">自然资源主管部门 (公章)</p> <p>主管领导签字: </p> <p>日期: 2022年7月11日</p>
<p>备注</p>	

填表日期: 年 月 日

附表 4:

河源市预留城乡建设用地规模使用台账

填报单位 (盖章): 河源市自然资源局

日期: 2022年6月14日

使用规模 总面积	使用规模 归属	使用规 模面积	行政区 划名称	行政区划 代码	使用规模来源				预留规模总面积				剩余预留规模总面积				项目名称
					省内预 留规模	跨省调 剂规模	复垦腾 退规模	预下达规 模	省内预 留规模	跨省调 剂规模	复垦腾 退规模	预下达规 模	省内预留规模	跨省调剂规模	复垦腾退规模	预下达规模	
2.0795	市本级	2.0795	河源市	441600	0	0	0	2.0795	0	0	0	1346.6667	0	0	0	1059.6309	承龙嶂绿茶产业园